


**PROVEDBENI PROGRAM OPĆINE BEREK
ZA RAZDOBLJE 2021.-2025. GODINE**



I. izmjene i dopune

Ožujak, 2023.

PREDGOVOR

Poštovani,

Provedbeni program Općine Berek izrađen je u skladu sa Zakonom o sustavu strateškog planiranja i upravljanja razvojem Republike Hrvatske (NN br. 123/17), Zakonom o izmjenama i dopunama Zakona o sustavu strateškog planiranja i upravljanja razvojem Republike Hrvatske (NN 151/22) i Uredbom o smjernicama za izradu akata strateškog planiranja od nacionalnog značaja i od značaja za jedinice lokalne i područne (regionalne) samouprave (NN br. 89/18). Provedbeni program je kratkoročni akt strateškog planiranja, od značaja je za jedinicu lokalne samouprave koji izrađuje i donosi izvršno tijelo jedinice lokalne samouprave.

Izradom ovog provedbenog programa osigurava se primjena načela odgovornosti te načela održivosti odnosno pravovremeno planiranje tijekom mandatnog razdoblja.

Svrha pripreme i provedbe ovog programa je efikasno upravljanje razvojem Općine Berek na način da se utvrdi postojeće stanje i točke sadašnjeg razvoja te smjernice daljnjeg razvoja Općine koji su usklađeni kako na regionalnoj razini tako i na nacionalnoj razini.

U ovom dokumentu su prikazani gospodarski, društveni, kulturni i sociološki aspekti na području Općine, potrebe i potencijali kao i prioriteti u narednom razdoblju a sve u cilju ulaganja u Općinu te opće dobrobiti svih stanovnika.

Načelnik



SADRŽAJ

1. Uvod.....	1
2. Djelokrug.....	3
2.1. Mandatno razdoblje načelnika Općine	3
2.2. Misija Općine Berek.....	4
2.3. Vizija Općine Berek	5
2.4. Organizacijska shema Općine Berek	5
3. Analiza stanja	7
3.1. Društvo	7
3.2. Gospodarstvo	12
3.3. Okoliš.....	14
4. Opis razvojnih potreba i potencijala.....	17
5. Prioriteti djelovanja	19
6. Plan provedbe mjera.....	21
7. Opis okvira za praćenje i izvještavanje	27
8. Popis slika i tablica.....	28
9. Literatura	29

1. Uvod

Provedbeni program jedinice lokalne samouprave je kratkoročni akt strateškog planiranja koji će osigurati provedbu ciljeva akata strateškog planiranja i poveznicu s proračunom jedinice lokalne samouprave. Provedbeni program jedinice lokalne samouprave donosi se za vrijeme trajanja mandata izvršnog tijela jedinice lokalne samouprave i vrijedi za taj mandat. Provedbeni program može se prema potrebi revidirati na godišnjoj razini.

Obveza izrade provedbenih programa za jedinice lokalne samouprave temelji se na odredbama Zakona o sustavu strateškog planiranja i upravljanja razvojem Republike Hrvatske (NN 123/17), Zakona o izmjenama i dopunama Zakona o sustavu strateškog planiranja i upravljanja razvojem Republike Hrvatske (NN 151/22) i Uredbe o smjernicama za izradu akata strateškog planiranja od nacionalnog značaja i od značaja za jedinice lokalne i područne (regionalne) samouprave (NN 89/18).

Općina Berek usvojila je 2016. godine Strateški plan Općine za vremensko razdoblje 2016.-2018. godine (Klasa: 302-01/16-01/01, Urbroj: 2123/02-01-16-3, 30. listopada 2016. godine) te je važenje iste produženo zaključno sa 2021. godinom.

Plan razvoja Bjelovarsko-bilogorske županije za razdoblje 2022.-2027. godine usvojila je Županijska skupština dana 7. listopada 2022. godine a njegova svrha jest utvrđivanje strateškog okvira razvoja Županije. Plan razvoja obuhvaća ključne strateške odrednice kao što su strateški prioriteti, posebni ciljevi, mjere kao i projekti od strateškog značaja. Također, predstavlja okvir za postizanje usklađenosti s nacionalnim i europskim planovima. Sukladno navedenom, Plan razvoja Bjelovarsko-bilogorske županije 2022.-2027. godine osigurava poveznicu s Nacionalnom razvojnom strategijom Republike Hrvatske do 2030. godine.

Provedbeni program Općine Berek usklađen je sa Planom razvoja Bjelovarsko-bilogorske županije 2022.-2027. godine kao hijerarhijski nadređenim strateškim aktom te se na navedeni dokument nadovezuju strateški smjerovi razvoja Općine.

Općina Berek u narednom razdoblju moći će se povezivati na prioritete, ciljeve i mjere Plana razvoja Bjelovarsko-bilogorske županije 2022.-2027. godine sukladno svojim potrebama i strateškim projektima.

Općinski načelnik Općine Berek donio je Odluku o I. izmjenama i dopunama Provedbenog programa Općine Berek dana 1. veljače 2023. godine (Klasa: 022-06/23-03/01, Urbroj: 2103-06-02-23-2).

Plan razvoja Bjelovarsko-bilogorske županije 2022.-2027. godine usklađen je sa Nacionalnom razvojnom strategijom 2030. kroz sljedeće prioritete i ciljeve:

Prioriteti	Posebni ciljevi	Usklađenost sa strateškim ciljevima NRS-a 2030
1. Razvoj inovativnog i održivog gospodarstva	1. Razvoj povoljnog poslovnog okruženja	Konkurentno i inovativno gospodarstvo (SC 1, NRS 2030)
	2. Pобољшanje konkurentnosti gospodarstva	Konkurentno i inovativno gospodarstvo (SC 1, NRS 2030)
	3. Održiva proizvodnja i prerada hrane	Samodostatnost u hrani i razvoj biogospodarstva (SC 9, NRS 2030)
	4. Podizanje razine obrazovanja u funkciji gospodarskog razvoja u Županiji	Obrazovani i zaposleni ljudi (SC 2, NRS 2030)
2. Podizanje kvalitete života na području cijele Županije	5. Demografski razvoj Županije	Demografska revitalizacija i bolji položaj obitelji (SC 6, NRS 2030)
	6. Unapređenje usluga zdravstvene i socijalne skrbi	Zdrav, aktivan i kvalitetan život (SC 5, NRS 2030)
	7. Snažnija ulaganja u razvoj kulture, sporta i organizacija civilnog društva (OCD)	Zdrav, aktivan i kvalitetan život (SC 5, NRS 2030)
3. Zelena i digitalna tranzicija	8. Jačanje energetske tranzicije	Ekološka i energetska tranzicija za klimatsku neutralnost (SC 8, NRS 2030)
	9. Razvoj okolišne infrastrukture	Ekološka i energetska tranzicija za klimatsku neutralnost (SC 8, NRS 2030)
	10. Jačanje integriranog prometa	Održiva mobilnost (SC 10, NRS 2030)
4. Kvalitetno Upravljanje Županijom	11. Očuvanje prirodne baštine	Ekološka i energetska tranzicija za klimatsku neutralnost (SC 8, NRS 2030)
	12. Osnaživanje ljudskih potencijala i suradnje	Učinkovito i djelotvorno pravosuđe, javna uprava i upravljanje državnom imovinom (SC 3, NRS 2030)
	13. Jačanje sustava prostornog planiranja i zaštite na području Županije	Sigurnost za stabilan razvoj (SC 7, NRS 2030)

Proces izrade Provedbenog programa Općine Berek obuhvaća sljedeće korake:

- djelokrug Općine Berek, mandatno razdoblje, viziju i misiju te organizacijsku shemu
- analiza stanja koja obuhvaća podatke o društvu, gospodarstvu i okolišu
- opis razvojnih potreba i potencijala
- popis prioriteta jedinice lokalne samouprave i obrazloženje za odabir
- plan provedbe mjera koji obuhvaća ključne aktivnosti sa rokovima, pokazatelje rezultata sa početnim i ciljanim vrijednostima za pojedinu godinu, financijski okvir za provedbu mjera, aktivnosti i projekata
- okvir za praćenje i izvještavanje

27. kolovoza 2020. godine načelnik Općine Berek donio je odluku o pokretanju postupka izrade Provedbenog programa Općine Berek za mandatno razdoblje 2021.-2025. godine (Klasa: 022-06/21-03/01, Urbroj: 2123/02-02-21-2, Berek, 27. kolovoza 2021. godine).

U izradi I. izmjena i dopuna Provedbenog programa Općine Berek sudjelovali su djelatnici Općine te kao stručna pomoć i koordinacija tijekom postupka izrade Javna ustanova Razvojna agencija Bjelovarsko-bilogorske županije.

Kao prilog ovom dokumentu priložen je:

- prilog 1. Terminski plan provedbe mjera, I. izmjene i dopune

2. Djelokrug

Općina Berek je jedinica lokalne samouprave u sastavu Bjelovarsko – bilogorske županije, te obuhvaća slijedeća naselja: Berek, Potok, Ruškovac, Šimljanica, Kostanjevac, Begovača, Krivaja, Šimljana, Oštri Zid, Novo Selo Garešničko, Podgarić, Gornja Garešnica i Šimljanik.

Sjedište Općine je u Bereku na adresi Berek 77.

Općina u samoupravnom djelokrugu obavlja poslove lokalnog značaja kojima se neposredno ostvaruju prava građana i to osobito poslove koji se odnose na:

- uređenje naselja i stanovanje,
- prostorno i urbanističko planiranje,
- komunalno gospodarstvo,
- brigu o djeci,
- socijalnu skrb,
- primarnu zdravstvenu zaštitu,
- odgoj i osnovno obrazovanje,
- kulturu, tjelesnu kulturu i sport,
- zaštitu potrošača,
- zaštitu i unapređenje prirodnog okoliša,

- protupožarnu zaštitu i civilnu zaštitu,
- promet na svom području,
- održavanje nerazvrstanih cesta te
- ostale poslove sukladno posebnim zakonima.

Sadržaj i način obavljanja poslova iz samoupravnog djelokruga uređuje se odlukama općinskog vijeća i općinskog načelnika u skladu sa zakonom i Statutom Općine Berek.

Tijela Općine su općinsko vijeće i općinski načelnik.

Općinsko vijeće predstavničko je tijelo građana i tijelo lokalne samouprave koje donosi odluke i akte u okviru prava i dužnosti Općine te obavlja i druge poslove u skladu sa Ustavom, zakonom i Statutom Općine.

Radna tijela Općinskog vijeća su: Povjerenstvo za izbor i imenovanje, Povjerenstvo za Statut, Poslovník i normativnu djelatnost i Mandatno povjerenstvo.

2.1. Mandatno razdoblje načelnika Općine

Općinski načelnik je nositelj izvršne vlasti u Općini, mandat općinskog načelnika traje u pravilu četiri godine.

Općinski načelnik je odgovoran za ustavnost i zakonitost obavljanja poslova koji su u njegovom djelokrugu te za ustavnost i zakonitost akata Jedinštenog upravnog odjela Općine. Općinski načelnik dva puta godišnje podnosi polugodišnje izvješće o svom radu Općinskom vijeću.

Za obavljanje poslova iz samoupravnog djelokruga Općine Berek, utvrđenih zakonom i Statutom Općine te za obavljanje povjerenih poslova državne uprave koji su zakonom prenijeti na općinu, ustrojen je Jedinštveni upravni odjel Općine Berek.

U obavljanju povjerenih poslova državne uprave, Jedinštveni upravni odjel Općine Berek ima ovlasti i obveze tijela državne uprave sukladno zakonu kojim se uređuje sustav državne uprave. Ustrojstvo i djelokrug Jedinštenog upravnog odjela detaljnije se uređuje posebnom Odlukom Općinskog vijeća u skladu sa statutom i zakonom. Jedinštvenim upravnim odjelom upravlja pročelnik.

Na području Općine osnivaju se mjesni odbori, kao oblici mjesne samouprave, a radi ostvarivanja neposrednog sudjelovanja građana u odlučivanju o lokalnim poslovima od neposrednog i svakodnevnog utjecaja na život i rad mještana. Mjesni odbori na području Općine su: Berek, Potok, Ruškovac, Šimljanica, Kostanjevac, Begovača, Krivaja, Šimljana, Oštri Zid, Novo Selo Garešničko, Podgarić, Gornja Garešnica i Šimljanik.

2.2. Misija Općine Berek

Na temelju članka 5. Zakon o sustavu unutarnjih financijskih kontrola u javnom sektoru (NN, 141/06) „misija je glavni razlog postojanja i djelovanja korisnika proračuna, a sastoji se od

područja djelovanja, vrijednosti i ciljeva koji se žele ostvariti“, odnosno misijom se opisuje način na koji Općina Berek namjerava pridonijeti ostvarivanju vizije.

Misija Općine Berek je:

„Unaprjeđenje kvalitete života i rada u Općini kroz kontinuirano pružanje usluga i informacija svojim mještanima te na transparentan i učinkovit način omogućiti mještanima participaciju u odlučivanju kako bi zadržali populaciju, posebno mladu, te privukli potencijalne stanovnike u Općinu Berek kao sigurno i poželjno mjesto za življenje i daljnje razvijanje.“

Kvalitetno definirana misija i njezina suština mora biti jasna i razumljiva svakome te mora biti motivirajuća za zaposlenike i predstavljati osnovnu politiku sustava. U misiji se navode ciljevi koje je potrebno ostvariti i realizirati kako bi se postigla efikasnost poslovanja, uspješnost kroz poslovne procese, odnosno unaprjeđenje rada jedinice lokalne samouprave.

2.3. Vizija Općine Berek

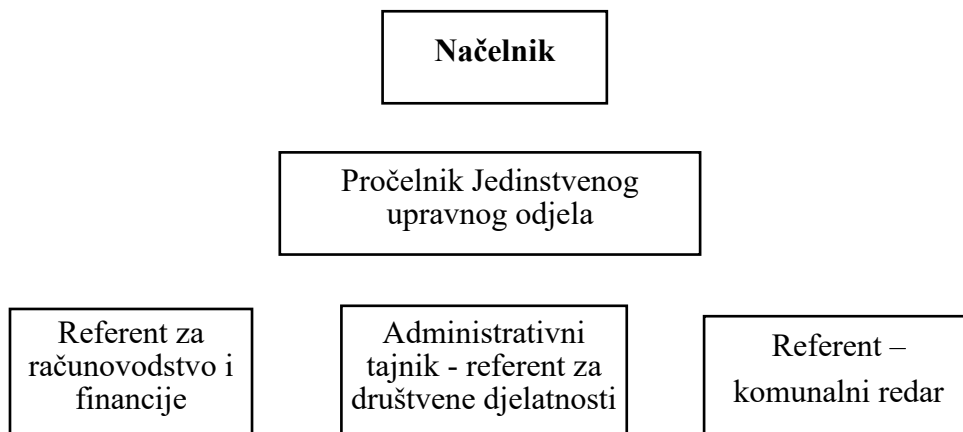
Vizija predstavlja jasnu predodžbu budućih događaja, kao i dugoročni željeni rezultat unutar kojeg zaposlenici imaju zadatak identificirati i rješavati probleme koji stoje na putu njezina ostvarenja.

Vizija pokazuje jasan smjer kretanja organizacije i opisuje što se želi ostvariti, a s obzirom na vremensku identifikaciju odnosi se na dugoročno razdoblje. Formuliranje vizije mora pokrivati nekoliko aspekata budućeg stanja u smislu kombinacije gospodarskih, društvenih i ekoloških zahtjeva.

Vizija Općine Berek je sljedeća:

„Poželjno mjesto za život putem važne komponente razvoja ovog područja – kvalitete prirodnih resursa. Razvojem malog poduzetništva i prerađivačke industrije učiniti poljoprivrednu djelatnost okosnicom razvoja te pokretačkom snagom Općine.“

2.4. Organizacijska shema Općine Berek



Pročelnik Jedinственog upravnog odjela

Obavlja poslove na temelju Ustava, Zakona te ostalih propisa kojim su ti poslovi dani u nadležnost. Općinski pročelnik odgovoran je središnjim tijelima državne uprave za obavljanje poslova prenijetih u djelokrug tijela Općine. Neposredno ispred općinskog vijeća usmjerava rad Jedinственog upravnog odjela, vodi brigu o općinskoj imovini, kako pokretnoj tako i prema nekretninama, organizira rad te obavlja druge poslove po nalogu načelnika.

Referent za računovodstvo i financije

Obavlja poslove što se odnose na knjigovodstvo, likvidaturu, blagajnu, obračun plaća te obračune materijalno-financijskog poslovanja Općine Berek, priprema proračune i završne račune, obavlja i druge poslove po nalogu načelnika i pročelnika.

Administrativni tajnik – referent za društvene djelatnosti

Obavlja sve poslove iz domene koordinacije socijalne i zdravstvene skrbi, obavlja poslove vezane uz dodjelu stipendija i pomoći za učenike i studente, poslove vezane uz javne potrebe Općine, sudjeluje u organizaciji i pripremi sjednica općinskog vijeća, dostavlja materijale za sjednice općinskog vijeća, vodi i izrađuje zapisnike sa istih, izrađuje pismene otprave istih, obavlja poslove uredskog poslovanja te sve ostale poslove po nalogu načelnika i pročelnika.

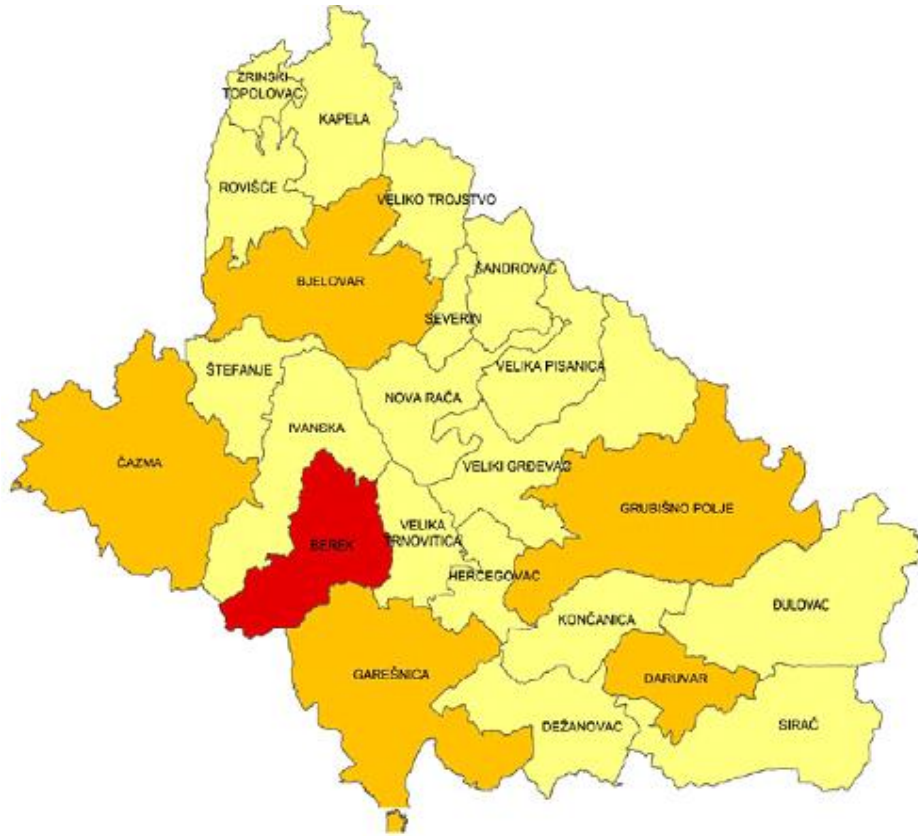
Referent - komunalni redar

Nadzire provođenje odluka i akata iz područja komunalnog gospodarstva, nadzire rad poslovnih subjekata koji obavljaju komunalne djelatnosti, naplaćuje mandatne globe i predlaže pokretanje prekršajnog postupka, predlaže odluke i mjere radi unapređenja života stanovnika Općine, obavlja poslove sukladno Zakonu o komunalnom gospodarstvu, kao i druge poslove po nalogu načelnika i pročelnika.

3. Analiza stanja

3.1. Društvo

Slika 1. Geografski smještaj Općine Berek u Bjelovarsko-bilogorskoj županiji



Izvor: Strateški plan Općine Berek 2016.-2018. godina

Općina Berek smještena je u zapadnom dijelu Bjelovarsko-bilogorske županije na istočnim padinama Moslavačke gore, graniči sa Općinom Ivanska na zapadu i sjeveru. Istočni i jugoistočni dio Općine graniči sa Općinom Velika Trnovitica i Gradom Garešnica a južni dio sa Gradom Popovača. Južna granica Općine ujedno je i granica Bjelovarsko – bilogorske sa Sisačko – moslavačkom županijom.

U pogledu veličine i gospodarskog značaja pojedinih naselja, može se reći da na području Općine nema naselja koje bi imalo širi značaj za područje Bjelovarsko-bilogorske županije ili Republike Hrvatske. Općina Berek jedna je od slabije razvijenih dijelova Županije no položaj same Općine unutar županijskog prostora je relativno povoljan, jer područjem Općine prolazi jedan od važnijih županijskih prometnih pravaca, cesta koja povezuje Bjelovar i Garešnicu.

Općina Berek prema Državnom zavodu za statistiku svrstana je u I. skupinu prema indeksu razvijenosti te kao takva pripada u potpomognuta područja.

Stanovništvo

Na području Općine Berek, a na temelju podataka Popisa stanovništva iz 2011. godine popisano je 1.443 osoba što čini udio od 1,20% od ukupnog broja stanovnika u Bjelovarsko - bilogorskoj županiji. Prema podacima Popisa stanovništva iz 2021. godine ukupan broj stanovnika iznosi 1112 što je 331 stanovnika manje nego 2011. godine.

Kao i većina mjesta, odnosno općina i gradova u Republici Hrvatskoj, i Općina Berek se sve više suočava s emigracijama i iseljavanjem mladih ljudi.

Tablica 1. Popisane osobe, kućanstva i stambene jedinice, rezultati Popisa stanovništva 2021. godine po naseljima

	Ukupno popisane osobe	Ukupan broj stanovnika	Kućanstva		Stambene jedinice	
			ukupno	privatna kućanstva	ukupno	stanovi za stalno stanovanje
Berek	1127	1112	417	417	828	698
- Begovača	31	31	12	12	21	19
- Berek	400	399	128	128	192	166
- Gornja Garešnica	118	118	45	45	83	73
- Kostanjevac	91	87	33	33	70	70
- Krivaja	37	37	15	15	35	29
- Novo Selo Garešničko	27	27	15	15	27	23
- Oštri Zid	80	76	38	38	84	74
- Podgarić	27	27	13	13	98	38
- Potok	52	48	17	17	31	30
- Ruškovac	80	79	30	30	48	46
- Šimljana	71	71	29	29	37	35
- Šimljanica	86	86	28	28	72	70
- Šimljanik	27	26	14	14	30	25

Izvor: Državni zavod za statistiku, Popis stanovništva, kućanstava i stanova 2021., Statistička izvješća, Zagreb 2022.

Obrazovanje

Osnovnu školu Berek godišnje polazi do stotinu učenika raspoređenih u osam razreda. Osim propisanog redovitog nastavnog programa od prvog do osmog razreda, škola ima vrlo bogat izvannastavni rad. U školi djeluju dramska, recitatorska, literarna i ritmička skupina, pjevački zbor, orkestar, povjesničari, skupina učenja engleskog jezika, mladi matematičari i geografi te vrlo aktivan školski športski klub "Tomislav". Velika pozornost posvećuje se zdravstvenom i ekološkom prosvjećivanju te preventivnom programu i informatičkoj pismenosti učenika. Osnovna škola Berek je izuzetno aktivna osnovna škola iako je svojom veličinom i brojem učenika najmanja redovna osnovna škola na Županiji. Predškolski odgoj na području Općine je organiziran u susjednim općinama uz sufinanciranje Općine Berek.

Tablica 2. Prosječan broj nezaposlenih osoba prema razini obrazovanja u Općini Berek u 2021. godini

Ukupno	Bez škole i nezavršena OŠ	Osnovna škola	SŠ do 3. godine i škola za KV i VKV radnike	SŠ u trajanju 4 i više godina te gimnazija	Viša škola, I. stupanj fakulteta i stručni studij	Fakulteti, akademije, magisterij, doktorat
59	3	20	22	11	2	1

Izvor: Godišnjak HZZ PU Bjelovar, 2021.

Zdravstvo i socijalna skrb

Na području Općine Berek djeluje ispostava Doma zdravlja Bjelovarsko - bilogorske županije (Ambulanta Berek), u kojoj stanovnici s područja Općine mogu ostvariti primarnu zdravstvenu zaštitu.

U sklopu Ambulante u Bereku nalaze se ordinacije opće/obiteljske i dentalne medicine. Na području Općine uspostavljena je i djelatnost zdravstvene njege u kući bolesnika. Uspostava rada u ambulanti Berek je osam sati tijekom radnog dana no liječnik radi na pola radnog vremena odnosno četiri sata na dan.

Također, u Bereku se nalazi i stomatološka ordinacija u kojoj radi jedan stomatolog jedan dan u tjednu dok je za hitne slučajeve dostupan stomatolog u Garešničkom Brestovcu.

U Općini djeluju veterinarske ambulante i jedna veterinarska ljekarna.

Programom socijalne skrbi Općine Berek nastoji se osigurati pomoć za podmirivanje osnovnih životnih potreba socijalno ugroženim, nemoćnim i drugim osobama koje one same, a niti uz pomoć članova obitelji ne mogu osigurati, bilo zbog osobnih, gospodarskih, socijalnih, zdravstvenih ili nekih drugih nepovoljnih životnih okolnosti.

Općina pomaže svim generacijama, polazeći od onih najmlađih do najstarijih te se na taj način potiče poboljšanje načina života mještana Općine Berek.

Općina pomaže korisnicima socijalne skrbi kroz davanje novčane pomoći sukladno situaciji i broju članova u obitelji. Novčana pomoć se može ostvariti za podmirenje troškova najamnine, komunalne naknade, električne energije, plina, grijanja, vode i odvodnje, ogrijeva.

Od ostalih oblika socijalne pomoći izdvajamo:

- jednokratna novčana pomoć (samcu ili obiteljima),
- jednokratna novčana pomoć za rođenje djeteta,
- sufinanciranje srednjoškolaca,
- pomoć za podmirenje pogrebnih troškova,
- pomoć za topli obrok za učenike u osnovnoj školi,
- pravo na oslobođenje plaćanja komunalne naknade,
- kupovina radnih materijala za sve osnovnoškolce,
- jednokratna novčana nagrada za studente sa područja Općine,
- poticanje mladih obitelji na ostanak u našoj Općini putem kupovine, gradnje ili rekonstrukcije stambenog objekta koja je isključivo u njihovom vlasništvu.

Sport i kultura

Programom javnih potreba u sportu Općine Berek utvrđuju se aktivnosti, poslovi i djelatnost od značaja za Općinu, a odnose se na:

- poticanje i promicanje sporta,
- trening, organiziranje i provođenje sustava natjecanja ekipa mladih sportaša,
- stručni rad u sportu,
- osiguranje prostornih uvjeta za rad sportskih organizacija,
- zdravstvena zaštita sportaša,
- sportsko - rekreacijske aktivnosti mještana,
- sufinanciranje sportskih natjecanja i manifestacija.

Na području Općine djeluje nogometni klub „Tomislav“, motocross klub „Podgarić“ i moto klub „Vila Garić“.

Programom javnih potreba u kulturi obuhvaćaju se svi oblici, načini poticanja i promicanja kulture i kulturnih djelatnosti, opseg, kvaliteta i način zadovoljenja javnih potreba u kulturi na području Općine Berek, kao i obim i dinamika sufinanciranja istih. Javne potrebe u kulturi, za koje se sredstva osiguravaju u proračunu Općine Berek, potiču se, promiču i zadovoljavaju podržavanjem pojedinačnih akcija i manifestacija u kulturi koje pridonose razvitku, obogaćivanju i promicanju kulturnog života i vjerskih sadržaja.

Udruge iz oblasti kulture na području Općine su:

- udruga „Ruža“, Ruškovac
- Garić Grad – udruga za očuvanje, uređenje, korištenje i promicanje područja Garić Grada.

U sklopu sportsko-rekreacijskog centra Podgarić su sportski tereni, nogometno igralište, rukometno i košarkaško ali su nedovoljno iskorišteni zbog sve manjeg broja djece ali i sve manje zainteresiranosti za korištenje istih.

Turizam i kulturna dobra

Turizam na području Općine je slabo razvijen. Najveći potencijal za razvoj turizma ima naselje Podgarić u kojemu se nalazi stari grad Garić grad; dok se u Oštrom Zidu – Šancevi nalazi srednjovjekovni lokalitet. Ostale lokaliteti srednjovjekovnih utvrde na ovom području su: Košuta grad, Jelen grad, Bršljanovac, Gradina i Marić grad.

Podgarić lokalno stanovništvo zove vikend naselje jer sve više postaje odredište izletnika. U Podgariću se nalazi veliko jezero u blizini kojeg je ugostiteljski objekt „Vila Garić“ koji nudi i prenoćište te mogućnost konzumacije moslavačkih specijaliteta. Podgarić pruža i mogućnost lovnog turizma.

Općina Berek i Općina Štefanje osnovale su Turističku zajednicu Garić-grad čiji je cilj turističko promoviranje kao i organiziranje kulturnih, zabavnih, umjetničkih, sportskih i drugih manifestacija koje doprinose raznovrsnosti turističke ponude navedene dvije Općine.

Slika 2. Garić grad



Izvor: Općina Berek

Tablica 3. Popis zaštićenih i preventivno zaštićenih kulturnih dobara na području Općine

Redni broj	Kulturno dobro - naziv	Mjesto	Vrsta	Klasifikacija
MATERIJALNA KULTURNA DOBRA - zaštićeno				
1.	Podgarić, Stari grad Garić - grad	Podgarić	Nepokretno kulturno dobro - pojedinačno	Profana graditeljska baština
PREVENTIVNO ZAŠTIĆENO DOBRO				
1.	Arheološko nalazište Oštri Zid - Šancevi	Berek	Nepokretno kulturno dobro - pojedinačno	Arheološka baština
NEMATERIJALNA KULTURNA DOBRA - zaštićeno				
1.	Tradicijski kovački i potkivački obrt Stjepana Legca	Berek	Nematerijalno kulturno dobro	Tradicijski obrti

Izvor: Ministarstvo kulture

Tablica 4. Popis evidentiranih kulturnih dobara na području Općine Berek

Redni broj	KULTURNO DOBRO – mjesto/naziv
A	NASELJA SEOSKIH OBILJEŽJA
1.	Berek – uže središte naselja sa crkvom, trgom i obodnom izgradnjom
2.	Gornja Garešnica – niz tradicijske arhitekture sa kapelom i školom
3.	Oštri Zid – niz tradicijske arhitekture u središtu naselja
4.	Ruškovac – središnji prostor naselja uz crkvu i niz tradicijske arhitekture
B	ŽUPNE CRKVE I KAPELE
1.	Berek; kapela sv. Mihaela

2.	Berek; pravoslavna kapela sv. Ilije
3.	Kostanjevac; kapela sv. Erazma
4.	Gornja Garešnica; kapela sv. Valentina
C	RASPELA I POKLONCI
1.	Šimljana; zvonara i poklonac
D	JAVNE GRAĐEVINE
1.	Gornja Garešnica; zgrada stare škole
2.	Ruškovac; zgrada stare škole
3.	Šimljanica; zgrada stare škole
E	STAMBENO GOSPODARSKI SKLOPOVI
1.	Mlin u Bereku
F	MEMORIJALNE GRAĐEVINE I OBILJEŽJA
1.	Podgarić, spomenik
G	KRAJOLIK ILI NJEGOV DIO
1.	Okoliš naselja Podgarić

Izvor: PPU Općine Berek

3.2. Gospodarstvo

Glavna gospodarska grana Općine je poljoprivreda, koja bi u suvremenim uvjetima zajedno s proizvodno – poslovnim djelatnostima i turističkom djelatnosti, trebala biti okosnica razvoja Općine. Najveći broj stanovnika bavi se stočarstvom, ratarstvom, vinogradarstvom te u manjoj količini voćarstvom i dugogodišnjim nasadima.

Općina ima znatne komponente razvoja, zbog više geografskih preduvjeta koji je čine privlačnim prostorom za ulaganja. Najvažnija komponenta razvoja jest kvaliteta prirodnih resursa - mnoštvo obradivih površina, kvalitetna tla i povoljni klimatski uvjeti.

Gospodarstvo u svim segmentima je od presudnog značaja za rast i razvoj. S ciljem razvoja i osiguranja održivog gospodarskog rasta, Općina Berek bi se trebala orijentirati na razvoj malog poduzetništva vezanog uz poljoprivredu i prateće prerađivačke djelatnosti te turizam i šumarstvo.

Prema podacima Agencije za plaćanja u poljoprivredi, ribarstvu i ruralnom razvoju na dan 31.12.2022. podaci o obiteljskim poljoprivrednim gospodarstvima su sljedeći:

Tablica 5. Obiteljska poljoprivredna gospodarstva Općine Berek prema naseljima

Naselje	Ukupno broj OPG-ova
Begovača	8
Berek	38
Gornja Garešnica	22
Kostanjevac	15
Krivaja	6
Novo Selo Garešničko	5
Oštri Zid	10

Podgarić	4
Potok	11
Ruškovac	18
Šimljana	17
Šimljanica	16
Šimljanik	6

Izvor: <https://www.apprrr.hr/upisnik-poljoprivrednika/>

Na području Općine nema proizvodno tehnoloških cjelina nego veliki broj zasebnih čestica. Postoji veliki broj čestica koje se vode kao obrasle i kao takve nisu korisne odnosno njihovo krčenje je skupo da bi se u konačnici dobilo poljoprivredno zemljište, također na području Općine postoji veliki broj čestica koje nisu katastarski i gruntovno čiste i kao takve su nemoćne za dati u zakup zainteresiranim gospodarstvenicima.

Prema parametru ukupnog prihoda na području Općine Berek u nastavku popis gospodarskih subjekata na području Općine Berek. Podaci o gospodarskoj aktivnosti na općinskom nivou, mjereno u odnosu na registrirane gospodarske subjekte, predstavljaju mikro poduzeća. Na području Općine ne djeluje srednji ili veliki gospodarski subjekt.

Tablica 6. Gospodarski subjekti na području Općine Berek

Redni broj	Subjekt	Adresa	Osnovna djelatnost	Veličina subjekta
1.	Poljoprivredno prijevoznički obrt „Dergić“	Berek 92, Berek	Prijevoznički obrt	Mikro
2.	Veterinarska ambulanta Sedlić d.o.o.	Berek 54, Berek	Veterinarska djelatnost	Mikro
3.	Poljoprivredna zadruga MAŠ za poljoprivrednu djelatnost, trgovinu i usluge	Gornja Garešnica 64, Gornja Garešnica	Uzgoj žitarica, mahunarki i uljanog sjemenja	Mikro
4.	Kamen Lukinić j.d.o.o. za klesarstvo, trgovinu i usluge	Berek 129, Berek	Rezanje, oblikovanje i obrada kamena	Mikro
5.	Komunalac Berek d.o.o. za komunalne djelatnosti	Berek 77, Berek	Skupljanje neopasnog otpada	Mikro
6.	Rustik drvo d.o.o. za proizvodnju, trgovinu i usluge	Šimljana 50, Šimljana	Proizvodnja ostalog namještaja	Mikro
7.	Old farm d.o.o. za proizvodnju, trgovinu i usluge	Ruškovac 78, Ruškovac	Uzgoj bobičastog, orašastog i ostalog voća	Mikro
8.	Jurišić agro d.o.o. za usluge	Berek 99, Berek	Uzgoj žitarica, mahunarki i uljanog sjemenja	Mikro
9.	RDG plus j.d.o.o. za računovodstvene i knjigovodstvene poslove	Berek 71, Berek	Računovodstvene, knjigovodstvene i revizijske djelatnosti	Mikro
10.	Auto Denis j.d.o.o. za usluge i trgovinu	Berek 14, Berek	Održavanje i popravak motornih vozila	Mikro
11.	Usluge Tomek j.d.o.o. za servis motornih vozila	Kostanjevac 18, Kostanjevac	Održavanje i popravak motornih vozila	Mikro

Izvor: Digitalna komora, HGK

Na području Općine Berek se nalaze dvije poduzetničke zone, no niti jedna od njih nije u funkciji. Dio zemljišta „Poduzetničke zone Oštri Zid“, a koji je vlasništvo Općine, u cijelosti je raspoloživ za prodaju (0,56 ha). Dijelovi zemljišta obje zone su još uvijek u vlasništvu Republike Hrvatske s obzirom da Općina Berek nije podnijela zahtjev za dodjelu zemljišta u vlasništvu Republike Hrvatske jer zbog nedostatka financijskih sredstava nije pokretala postupke za stavljanje poduzetničkih zona u funkciju.

Tablica 7. Broj poduzetnika, prihodi i rashodi, broj zaposlenih i neto plaća, 2021. godina

Broj poduzetnika	Ukupni prihodi		Ukupni rashodi		Prosječan broj zaposlenih za bazi sati rada		Prosječna mjesečna neto plaća po zaposlenom	
	2021	Index	2021	Index	2021	Index	2021	Index
15	10.748	114,8	9.860	113,2	31	110,7	4.340	96,0

Izvor: HGK, ŽK Bjelovar

3.3. Okoliš

Na području Općine Berek prostire se zaštićena prirodna vrijednost Regionalni park Moslavačka gora dok su evidentirane prirodne vrijednosti Posebni rezervat Šimljanka (rezervat šumske vegetacije). Područje ekološke mreže Natura 2000 obuhvaća područje Gornja Garešnica, vrsta područja je područje očuvanja značajno za vrste i stanišne tipove – POVS.

Šume zauzimaju velik dio površine Općine te predstavljaju jedan od njenih najznačajnijih prirodnih resursa. U okviru zaštite prirodnih izvora posebnu pažnju treba posvetiti gospodarenju šumama. Pod time se podrazumijeva upravljanje i korištenje šuma i šumskog zemljišta na način i u takvoj mjeri da se održava biološka raznolikost šuma, sposobnost obnavljanja, vitalnost i potencijal da bi šume ispunile bitne gospodarske, ekološke i socijalne funkcije na lokalnoj ali i regionalnoj razini. Prirodne resurse potrebno je koristiti za brži razvoj svih dijelova Općine Berek ali isključivo na principima održivog razvoja.

Na području Općine Berek stalno ili povremeno živi cijeli niz zaštićenih i ugroženih vrsta koje se štite odredbama posebnih propisa i zaštitom njihovih staništa odredbama posebnih propisa i odredbama Prostornog plana uređenja Općine Berek.

Na području Općine nema tvornica koje bi mogle ugroziti okoliš (otpadne vode, dimovodi); postoji mogućnost od prirodnih katastrofa kao što su klizišta koja se uspješno saniraju ukoliko se pojave. Stanovništvo Općine se kontinuirano educira o prevencijama rizika od katastrofa kao što je pridržavanje komunalnog reda kako se ne bi slučajno izazvali požari.

Gospodarenje otpadom

Miješani komunalni otpad odvozi se jednom tjedno, dok je odvoz odvojeno sakupljenog otpada jednom mjesečno putem plastičnih vreća, prilikom čega svaki korisnik dobiva po jednu vreću

mjesečno (za papir). Papir se prikuplja od korisnika na kućnom pragu. Općina raspolaže sa 500 spremnika od 120 l. Na zelenim otocima postavljeni su spremnici od 1300 l.

Zbrinjavanje otpada za komunalni i neopasni tehnološki otpad na području Općine Berek provodi komunalno poduzeće Komunalac d.o.o. iz Garešnice na odlagalištu „Johovača“ u Velikoj Mlinskoj.

Sustav prikupljanja komunalnog otpada na području Općine Berek dijeli se na:

- sustav prikupljanja miješanog komunalnog otpada iz kućanstava,
- sustav prikupljanja komunalnog otpada koji je po prirodi i sastavu sličan otpadu iz kućanstva,
- sustav prikupljanja papira i kartona,
- sustav prikupljanja stakla,
- sustav prikupljanja plastične ambalaže,
- sustav prikupljanja krupnog (glomaznog) otpada.

Općina Berek ima uveden sustav odvojenog sakupljanja korisnog otpada na kućnom pragu za papir te konstantno usmjerava svoje aktivnosti prema njegovom poboljšanju. Putem zelenih otoka na području Općine Berek odlaže se otpadni papir i karton, plastika i staklo. Otpad se odlaže u zasebne spremnike na zelenim otocima a lokacije sa spremnicima za papir su sljedeće: Berek, Ruškovac, Podgarić, Gornja Garešnica i Oštri Zid.

Na području Općine Berek izgrađeno je reciklažno dvorište 2014. godine čiji su suvlasnici grad Garešnica i općine Hercegovac, Velika Trnovitica i Berek.

Od ožujka 2020. godine Općina Berek sudjeluje u projektu Grada Kutine kao partner čiji je naziv „Reciklažno dvorište s pogonom za razvrstavanje komunalnog otpada, etapa 2 – pogon za razvrstavanje komunalnog otpada“. Cilj ovog projekta je izgradnja i opremanje postrojenja za sortiranje odvojeno prikupljenog otpadnog papira, kartona, metala, plastike i drugih materijala (sortirnica).

Rijeke

Za područje Općine nadležne su dvije vodno gospodarske ispostave Hrvatskih voda u sklopu vodno gospodarskog odjela za srednju i donju Savu.

- vodno gospodarska ispostava za mali sliv „Česma Glogovnica“ sa sjedištem u Bjelovaru
- vodno gospodarska ispostava za mali sliv „Ilova-Pakra“ sa sjedištem u Daruvaru

Prema podacima navedenim u Planu djelovanja civilne zaštite Općine Berek u nadležnosti Općine nalaze se sljedeći vodotoci: Garešnica, Jaska, Garićka rijeka, Kamenac, Cvjetojavićev jarak, Miljarička rijeka, Metin potok, Muški jarak, Prijemetski jarak, Palučak, Polomski jarak, Zorovac, Zolenački i vodotok kroz Novo selo Garešničko.

Na području Općine prisutna su i jezera Podgarić i Popovac.

Geografsko-klimatsko karakteristike

Geološki sastav i reljef ne predstavljaju ograničavajući faktor razvoja Općine. U naseljenim dijelovima Općine prevladavaju tereni relativno malih nadmorskih visina, umjerenih nagiba i povoljnog sastava, što osigurava neometano gospodarsko korištenje i uvođenje infrastrukture.

Značaj poljoprivrednog zemljišta za sadašnje i buduće gospodarske aktivnosti na području Općine je velik. Veliku opasnost danas predstavlja trajni gubitak posebno kvalitetnijih tala uslijed neopravdane i neracionalne prenamjene.

Na području Općine Berek nema osobito vrijednih obradivih tala već se najkvalitetnije zemljište svrstava u skupinu vrijednih obradivih tala. Vrijedna obradiva tla imaju relativno mala ograničenja za oraničnu biljnu proizvodnju. Iz ove su skupine tla na području Općine Berek zastupljena lesivirana tla na zaravnima i vrlo blagim nagibima ispod 5% te nemaju značajan udio u ukupnim poljoprivrednim površinama. Ove se površine nalaze na području naselja Berek, istočno od županijske ceste Ž-3084.

Infrastruktura

Cestovni promet na području Općine planiran je i razvrstan u četiri skupine: državne ceste, županijske ceste, lokalne i nerazvrstane ceste.

Tablica 8. Ceste na području Općine Berek

Naziv javne ceste	Broj ceste
DRŽAVNE CESTE	
Granica Općine Ivanska (Samarica)-Šimljanik-Gornja Garešnica-Oštri Zid-granica Grada Garešnica (T.Popovac)	D-26
ŽUPANIJSKE CESTE	
Granica Općine Ivanska-Berek-Šimljanica-Begovača-granica Grada Garešnice (T.Popovac)	Ž-3084
D-26 (Gornja Garešnica) – Novo Selo Garešničko – Podgarić - granica Općine Popovača (Gornja Jelenska)	Ž-3131
Ž-3048 (Berek) – Potok – Ruškovac - granica Općine Velika Trnovitica (Gornja Ploščica)	Ž-3277
LOKALNE CESTE	
granica Općine Ivanska (Babinac) – Ž-3084 (Berek)	L-37069
Ž-3084 (Berek) – granica Općine Ivanska (Srijedska)	L-37076
granica Općine Ivanska (Samarica) – Šimljana – Ž-3084 (Šimljanica)	L-37099
granica Općine Ivanska (Donja Petrička) – Ž-3084 (Berek)	L-37100
L-37100 (Berek) – Krivaja – L-37099 (Šimljana)	L-37101
L-37099 – Šimljana – Oštri Zid – D-26	L-37103
D-26 (Šimljanik) – L-37103 (Oštri Zid)	L-37104
Ž-3131 (Gornja Garešnica) – granica Grada Garešnice (Veliki Prokop)	L-37105
Ž-3084 (Šimljanica) – Ž-3277 (Ruškovac)	L-37107
Ž-3084 (Begovača) - Kostanjevac	L-37109

Izvor: PPU Općine Berek

Na području Općine 87.150 km je nerazvrstanih cesta. Udio nerazvrstanih cesta Općine u ukupnoj duljini nerazvrstanih cesta na području Bjelovarsko-bilogorske županije iznosi 6,10%.

Kroz područje Općine ne prolazi željeznička pruga.

Na području Općine izgrađena je vodovodna mreža u 70% naselja, svega tri naselja nemaju mrežu iz razloga što je na tom području slaba naseljenost te je neisplativa izgradnja.

Što se tiče kanalizacijske mreže na području Općine, 2020. godine potpisan je sporazum u početku radova na izgradnji kanalizacije. Ovaj projekt vrijedan je 9.114.000,00 kn od kojih je 80% osigurano u Hrvatskim vodama dok 20% izdvaja Općina Berek iz svog proračuna. U projektu se radi o izgradnji trase dužine 5.300 metara sa dvije precrpne stanice i uređajem za pročišćavanje otpadnih voda.

4. Opis razvojnih potreba i potencijala

Kao razvojnu potrebu navesti ćemo poboljšanje prometne povezanosti Općine sa ostatkom Županije kao i Republike Hrvatske; cestovna razgranatost je relativno povoljna no kvaliteta lokalnih, županijskih pa i nerazvrstanih cesta nije zadovoljavajuća. Potrebno je kontinuirano provoditi projekte daljnjeg unapređivanja cjelokupne prometne infrastrukture jer će u konačnici to dovesti i do podizanja razine gospodarskog razvoja ovog područja.

Jedan od glavnih razvojnih problema predstavlja depopulacija stanovništva te iseljavanje mladih ljudi sa područja Općine. Kako bi se djelovalo na ovaj razvojni problem potrebno je kontinuirano provoditi mjere poticanja nataliteta, stimulirati podizanje ukupne kvalitete života putem mjera za jačanje prometne i komunalne infrastrukture te provoditi mjere za zapošljavanje ljudi; potrebno je socijalnim, gospodarskim i drugim mjerama usporiti negativne demografske i društvene procese na području Općine. Općina Berek provodi lokalne pronatalitetne mjere u cilju provedbe demografske politike i u cilju zaustavljanja negativnih demografskih kretanja.

Područje Općine je ruralnog karaktera te postoje brojni potencijali kako bi se putem inovativnih projekata i marketinškog promoviranja moglo utjecati na razvoj turizma na ovom području. Orijehtacijom obiteljskih gospodarstava na pružanje turističkih usluga mogao bi se razviti kvalitetan seoski turizam. Jedan od ključnih uvjeta za kvalitetan razvoj turizma na ovom području jest povećanje turističkih smještajnih kapaciteta. Općina posjeduje turistički potencijal kao što su kulturni, kulinarski i drugi običaji koje gosti traže no potrebna su dodatna financijska ulaganja kako bi ih u potpunosti stavili u turističku funkciju.

Nadalje, na području Općine nalazi se znameniti Garić-grad, jedan od najstarijih srednjovjekovnih hrvatskih utvrđenih gradova u sjevernoj Hrvatskoj koji potiče iz 1256. godine. Razrušen je 1544. godine te su od njega ostale ruševine, samo neke od zidina Garić-града su sačuvane. U neposrednoj blizini Garić-града nalazi se i hotel Vila Garić koji predstavlja ugostiteljsku infrastrukturu za prihvaćanje većeg broja posjetitelja. Vila Garić i Garić-grad su točke turističke biciklističke staze kao i planinarskih staza. U Podgariću se nalazi i monumentalni "Spomenik

revolucije”- rad kipara Dušana Džamonje iz 1967. godine. Svi ti sadržaji doprinose iznimnoj atraktivnosti ove destinacije čiji puni potencijal tek se treba postići.

Razvoj gospodarstva Općine trebao bi se temeljiti na povećanju konkurentnosti poljoprivrednih proizvođača putem uporabe novih tehnoloških rješenja i unaprjeđenja poslovanja. Poticajnim mjerama u poljoprivredi poticati kvalitetniju iskorištenost poljoprivrednog zemljišta, poljoprivredne površine koje nisu obrađivane staviti u funkciju kao i poticati udruživanje poljoprivrednika u udruge i zadruge.

Za unaprjeđenje održivog razvoja na području Općine potrebno je kontinuirano provoditi mjere zaštite okoliša, prirode i kulturne baštine, korištenje obnovljivih izvora energije i mjere energetske učinkovitosti te unaprjeđenja prometne i komunalne infrastrukture.

Daljnje mjere za unaprjeđenje gospodarstva su one koje se odnose na promociju Općine, privlačenje domaćih i stranih investitora i olakšavanja financiranja kako javnih tako i privatnih razvojnih projekata.

Jedan od prioriteta provedbe politike na području razvoja potpomognutog područja je gospodarska regeneracija depriviranih područja te poboljšanje kvalitete života razvojem javne infrastrukture (komunalna, prometna, poslovna i društvena) i razvoja javnih usluga; u skladu sa navedenim, potencijali Općine Berek se pronalaze u razvijanju seoskog turizma, povećanju konkurentnosti poljoprivrednih proizvođača kao i zaštiti okoliša te prirodne i kulturne baštine.

5. Prioriteti djelovanja

Prioriteti djelovanja nalaze se u tri strateška cilja Općine:

Cilj 1. Razvoj konkurentnog i održivog razvoja

Ovaj cilj obuhvaća jačanje komunalne infrastrukture, razvoj malog i srednjeg poduzetništva te poljoprivrede te je u skladu sa Planom razvoja Bjelovarsko-bilogorske županije 2022.-2027. godine, ciljem 1. Razvoj inovativnog i održivog gospodarstva.

Općina Berek kontinuirano ulaže u održavanje komunalne infrastrukture, odnosno u objekte i uređaje odvodnje otpadnih voda, vodoopskrbne objekte ali i objekte koji se koriste u druge svrhe a kako bi cijeli sustav bio djelotvoran. Radovi na održavanju nerazvrstanih cesta, ulica i nogostupa na području Općine obuhvaćaju radove koji imaju za svrhu odvijanje sigurnog prometa te preventivnog čuvanja cestovnih površina od većih oštećenja.

Održavanje javne rasvjete omogućava kvalitetnu i ugodnu životnu sredinu lokalnog stanovništva. Mreža javne rasvjete obuhvaća kvalitetno osvijetljene kolne i pješačke površine u naselju, uz stalnu potrebu smanjenja potrošnje električne energije.

Pod ostalim održavanjem javnih površina podrazumijeva se održavanje javnih zelenih površina, trgova, pješačkih zona, pješačkih staza, parkova, dječjih igrališta te drugih javnih površina i dijelova javnih cesta koje prolaze kroz naselje a ti se dijelovi ne održavaju kao javne ceste prema posebnom zakonu. Radovi na održavanju čistoće javnih površina traju tijekom cijele godine, neovisno o godišnjem dobu ili vremenskim uvjetima. Održavanjem javnih površina, Općina Berek osigurava kvalitetniji, čišći i zdraviji život svojim mještanima što je u interesu cijele lokalne samouprave.

Općina Berek će u razdoblju provedbe ovog programa realizirati aktivnosti u smjeru daljnje izgradnje vodovodne mreže i vodoopskrbnih objekata kao osnove za unaprjeđenje kvalitete života i standarda građana ali i razvoja gospodarstva. Osnovni cilj izgradnje i održavanja sustava odvodnje jest zaštita podzemnih voda i okoliša.

U cilju potpore radu poljoprivrednim gospodarstvima Općina Berek pomaže u razvoju poljoprivredne djelatnosti na svom području kroz osiguranje financijskih sredstava i dodjelu subvencija za uzgoj stoke te sufinanciranje osiguranja poljoprivrednih usjeva.

Cilj 2. Razvoj ljudskih potencijala

Ovaj cilj obuhvaća unaprjeđenje postojećeg obrazovnog sustava, u skladu je s ciljem 4. Kvalitetno upravljanje Županijom Plana razvoja Bjelovarsko-bilogorske županije 2022.-2027. godine. U sklopu ovog cilja predviđena je izgradnja zgrade javne i društvene namjene - dječji vrtić. Zgrada bi trebala obuhvaćati prostore za jednu jasličku skupinu i dvije vrtičke skupine. Izgradnjom navedene infrastrukture omogućili bi djeci predškolsko obrazovanje u skladu s razvojnim osobinama i potrebama djece te socijalnim, kulturnim i drugim potrebama.

Obrazovanje ima važnu ulogu u gospodarskom, ali i društvenom razvoju. Ovim načinom ostvarenja nastoje se pružiti mogućnosti i bolja dostupnost obrazovanja te omogućiti ostanak mladih obitelji na području Općine.

Općina Berek u smislu ostvarenja potreba u školstvu a kroz Program socijalnih potreba sufinancira sve učenike koji redovito pohađaju srednju školu, a žive na području Općine, kroz dodjelu subvencija troškova školovanja te na taj način nastoji olakšati financijsku situaciju obitelji i smanjiti financijske izdatke školovanja djece.

Cilj 3. Unaprjeđenje kvalitete života

Ovaj cilj obuhvaća Poticanje zdravog načina života; Očuvanje, obnovu, zaštitu prirodne i kulturne baštine te Razvoj turizma i poboljšanje kvalitete života ugroženih skupina. U skladu je sa Planom razvoja Bjelovarsko-bilogorske županije 2022.-2027. godine, ciljem 2. Podizanje kvalitete života na području cijele Županije.

Općina kontinuirano ulaže u izradu prostornih planova radi osiguranja uvjeta za gospodarenje, zaštitu i upravljanje prostorom Općine kao osobito vrijednim i ograničenim nacionalnim dobrom a čime se ostvaruju uvjeti za društveni i gospodarski razvoj, zaštitu okoliša te racionalno korištenje prirodnih i povijesnih dobara.

Općina svake godine donosi Program javnih potreba u vatrogastvu a kojim se utvrđuju programski zadaci Vatrogasne zajednice Općine te se odnose na donošenje plana zaštite od požara, praćenje i unaprjeđivanje rada Vatrogasne zajednice i DVD-ova na području Općine kao i organiziranje i unaprjeđivanje stručno tehničkih poslova. Također se osigurava financijska pomoć za ostvarivanje djelatnosti organizacije civilne zaštite te Gorske službe spašavanja.

U sklopu ovog cilja Općina donosi i Program socijalnih potreba kojim sagledava potrebe, vrste i oblike pomoći socijalno ugroženim osobama.

U svrhu poticanja razvoja i jačanja civilnog društva na području Općine Berek, znatna financijska sredstva se izdvajaju za djelovanje kulturnih udruga; putem Programa javnih potreba u kulturi potiču se, promiču i podržavaju akcije i manifestacije u kulturi koje pridonose razvitku, obogaćivanju i promicanju kulturnog života i vjerskih sadržaja.

Javne potrebe u sportu su programi Općine, odnosno aktivnosti koje se odnose na djelovanje sportskih udruga te sportsko – rekreativnih aktivnosti stanovnika općine.

Općina Berek također, poduzima sve poticajne mjere i potrebne aktivnosti kako bi osigurala uvjete za razvoj turizma na području Općine. Dio je Turističke zajednice „Garić grad“, a kojoj je osnovna zadaća promocija vrijednosti Općine Berek, promocija okoline te isticanje svih bitnih turističkih proizvoda koje posjeduje.

6. Plan provedbe mjera

Tijekom mandatnog razdoblja na području Općine Berek provodit će se 11 mjera. Unutar svake pojedine mjere definirane su aktivnosti koje će se provoditi dok će se njihova provedba pratiti pomoću pokazatelja rezultata s utvrđenim polazišnim i ciljnim vrijednostima. Sve definirane mjere i aktivnosti povezat će se s proračunskim sredstvima.

Mjere iz djelokruga Općine Berek su sljedeće:

1. Uređenje sustava gospodarenja otpadom, sustava vodovoda i odvodnje
2. Ulaganja u obrazovnu infrastrukturu i opremanje obrazovnih institucija – predškolski odgoj
3. Ulaganja u obrazovnu infrastrukturu i opremanje obrazovnih institucija
4. Socijalna skrb i briga o stanovništvu
5. Daljnji razvoj i ulaganja u sportsku infrastrukturu te promociju sporta i zdravih životnih navika svih generacija
6. Zaštita i unapređenje prirodnog okoliša
7. Protupožarna i civilna zaštita
8. Pобоljšanje prometne infrastrukture
9. Poticanje održivog i energetski učinkovitog gospodarstva
10. Ulaganja u razvoj kapaciteta za kvalitetno i participativno upravljanje, uspješnu pripremu i provedbu razvojnih projekata/programa te vrednovanje realizacije razvojnih programa
11. Pružanje kvalitetnijih usluga i intenziviranje ulaganja u kapacitete, kadrove i opremljenost zdravstvenih ustanova te u zdravstvenu zaštitu djece kao i djece s posebnim potrebama

Mjera 1. Uređenje sustava gospodarenja otpadom, sustava vodovoda i odvodnje

Ključne aktivnosti	Pokazatelj rezultata	Polazišna vrijednost	Ciljna vrijednost
1.1. Aktivnosti vezane uz unapređenje stanovanja	m ² uređenih zelenih javnih površina	20.000	20.000
	Broj postavljenih novih energetskih efikasnih rasvjetnih tijela	35	120
	Broj priključaka na odvodnju otpadnih voda	0	40
	Uređenje staza u m	200	200

Projekt – izgradnja sustava za odvodnju otpadnih voda

2020. godine potpisan je sporazum u početku radova na izgradnji odvodnje otpadnih voda (kanalizacije). Projekt obuhvaća izgradnju sustava dužine 5300 m te obuhvaća dvije precrpne stanice i uređaj za pročišćavanje. Predviđeno je kontinuirano ulaganje u održavanje komunalne infrastrukture, odnosno u objekte i uređaje odvodnje otpadnih voda, vodoopskrbne objekte ali i objekte koji se koriste u druge svrhe a kako bi cijeli sustav na području Općine bio djelotvoran.

Mjera 2. Ulaganja u obrazovnu infrastrukturu i opremanje obrazovnih institucija

Ključne aktivnosti	Pokazatelj rezultata	Polazišna vrijednost	Ciljna vrijednost
2.1. Nabavka suvremene opreme i školskog pribora u školama, vrtićima, izleti i darivanja	Broj školskih aktivnosti	3	3
	Ukupan broj učenika osnovne škole	107	108
	Ukupan broj učenika srednje škole	35	37
	Ukupan broj studenata	11	11

Mjera 3. Ulaganja u obrazovnu infrastrukturu i opremanje obrazovnih institucija – predškolski odgoj

Ključne aktivnosti	Pokazatelj rezultata	Polazišna vrijednost	Ciljna vrijednost
3.1. Nabavka suvremene opreme i školskog pribora u školama, vrtićima, izleti i darivanja	Provedba programa predškolskog odgoja – broj korisnika	4	6
3.2. Nastavak rekonstrukcija postojećih i izgradnje novih objekata predškolskog odgoja	Broj novosagrađenih objekata	0	1

Projekt – izgradnja dječjeg vrtića

U sklopu ove mjere predviđena je izgradnja zgrade javne i društvene namjene - dječjeg vrtića. Zgrada bi trebala obuhvaćati prostore za jednu jasličku skupinu i dvije vrtičke skupine. Izgradnjom navedene infrastrukture omogućili bi djeci predškolsko obrazovanje u skladu s razvojnim osobinama i potrebama djece te socijalnim, kulturnim i drugim potrebama.

Mjera 4. Socijalna skrb i briga o stanovništvu

Ključne aktivnosti	Pokazatelj rezultata	Polazišna vrijednost	Ciljna vrijednost
4.1. Povećanje financijske i društvene podrške udrugama koje su angažirane problematikom socijalne skrbi	Broj korisnika socijalnih usluga	55	55
	Broj subvencija, pomoći i donacija kroz udruge građana	35	35
4.2. Izdvajanje financijskih sredstava potrebnih za aktivniju i kvalitetniju socijalnu politiku	Broj udruga (poticaj udrugama)	7	7

Mjera 5. Daljnji razvoj i ulaganja u sportsku infrastrukturu te promociju sporta i zdravih životnih navika svih generacija

Ključne aktivnosti	Pokazatelj rezultata	Polazišna vrijednost	Ciljna vrijednost
5.1. Promocija i poticanje većeg uključivanja djece, mladih i starijih kao i osoba s invaliditetom i otežanim kretanjem u sportske aktivnosti	Broj organiziranih kulturnih manifestacija	3	5
	Broj novoizgrađenih kulturnih centara	0	1
5.2. Poboljšanje postojeće i izgradnja nove kvalitetne infrastrukture	Broj renoviranih društvenih domova	1	5
5.3. Promocija i poticanje zdravog načina življenja	Broj amatera uključenih u aktivnosti sportskih klubova	60	60

Projekt Kulturni centar

Općina Berek kroz Program ruralnog razvoja Republike Hrvatske 2014.-2020., tip operacije 7.4.1. „Ulaganja u pokretanje, poboljšanje ili proširenje lokalnih temeljnih usluga za ruralno stanovništvo, uključujući slobodno vrijeme i kulturne aktivnosti te povezanu infrastrukturu“ nositelj je projekta izgradnje Kulturnog centra a koji će se koristiti za potrebe svih vrsta događanja u Općini.

Mjera 6. Zaštita i unapređenje prirodnog okoliša

Ključne aktivnosti	Pokazatelj rezultata	Polazišna vrijednost	Ciljna vrijednost
6.1. Aktivnosti vezane za zaštitu prirode	Geodetska kat. izmjera zemljišta u ha	20	20
6.2. Održivo gospodarenje javnim, poljoprivrednim i šumskim prostorom	Broj domaćinstava kojima je omogućeno odvojeno prikupljanje otpada	250	250

Od ožujka 2020. godine Općina Berek sudjeluje u projektu Grada Kutine kao partner čiji je naziv „Reciklažno dvorište s pogonom za razvrstavanje komunalnog otpada, etapa 2 – pogon za razvrstavanje komunalnog otpada“. Cilj ovog projekta je izgradnja i opremanje postrojenja za sortiranje odvojeno prikupljenog otpadnog papira, kartona, metala, plastike i drugih materijala (sortirnica).

Mjera 7. Protupožarna i civilna zaštita

Ključne aktivnosti	Pokazatelj rezultata	Polazišna vrijednost	Ciljna vrijednost
7.1. Aktivnosti vezane za pružanje vatrogasne i civilne zaštite	Broj intervencija	4	4
	Broj opremljenih objekata dobrovoljnih vatrogasnih društava	2	2
7.2. Uspostava i unaprjeđenje sustava civilne zaštite	Broj intervencija zaštite i spašavanja	2	2

Mjera 8. Poboljšanje prometne infrastrukture

Ključne aktivnosti	Pokazatelj rezultata	Polazišna vrijednost	Ciljna vrijednost
8.1. Izgradnja i obnova cestovne i komunalne infrastrukture	km saniranih nerazvrstanih cesta	2	10
	km novih javnih prometnica	2	8

Općina Berek kontinuirano će provoditi projekte daljnjeg unapređivanja cjelokupne prometne infrastrukture na području Općine jer će u konačnici to dovesti do podizanja razine gospodarskog razvoja ovog područja kao i unaprjeđenja cjelokupnog područja Općine.

Mjera 9. Poticanje održivog i energetski učinkovitog gospodarstva

Ključne aktivnosti	Pokazatelj rezultata	Polazišna vrijednost	Ciljna vrijednost
9.1. Aktivnosti vezane za poticanje razvoja poduzetništva i gospodarstva 9.2. Pomoć u kući – program „Zaželi“	Broj korisnika/ poljoprivrednika	10	10
	Izmjera zemljišta u ha	20	20
	Broj lokalnih OPG-ova	4	4
	Djelovanje mjesnog sajma i vage	1	1
	Broj zaposlenih preko Javnih radova	5	5
	Broj zaposlenih žena u programu „Zaželi“	10	10

Projekt „Zaželi“

Predviđen je nastavak provođenja projekta Zaželi na području Općine Berek u narednom razdoblju 2021.-2025.

Mjera 10. Ulaganja u razvoj kapaciteta za kvalitetno i participativno upravljanje, uspješnu pripremu i provedbu razvojnih projekata/programa te vrednovanje realizacije razvojnih programa

Ključne aktivnosti	Pokazatelj rezultata	Polazišna vrijednost	Ciljna vrijednost
<p>10.1. Aktivnosti vezane za redovnu djelatnost izvršnog tijela, predstavničkih tijela i upravnih tijela JLS</p> <p>10.2. Unapređenje sustava praćenja i vrednovanja rezultata provedbe razvojne politike, razvojnih programa i projekata</p>	Broj izdanih rješenja	100	100
	Broj pripremljenih izvještaja o provedbi akata strateškog planiranja	0	8
	Broj educiranih zaposlenika JLS	3	3
	Broj projekata JLS kojima je odobreno sufinanciranje sredstvima EU fondova	2	8

Mjera 11. Pružanje kvalitetnijih usluga i intenziviranje ulaganja u kapacitete, kadrove i opremljenost zdravstvenih ustanova te u zdravstvenu zaštitu djece kao i djece s posebnim potrebama

Ključne aktivnosti	Pokazatelj rezultata	Polazišna vrijednost	Ciljna vrijednost
11.1.	Broj rođene djece	11	40
	Broj dodijeljenih potpora mladim obiteljima	5	20

7. Opis okvira za praćenje i izvještavanje

Praćenje napretka u provedbi provedbenog programa Općine Berek obuhvatiti će proces prikupljanja, analize i usporedbe podataka kojima se sustavno prati uspješnost provedbe ciljeva i mjera akata strateškog planiranja.

Ciljevi praćenja i izvještavanja su:

- sustavno praćenje uspješnosti provedbe ciljeva i mjera akata strateškog planiranja
- učinkovito upravljanje provedbom akata strateškog planiranja i kontinuirano unapređivanje javne politike korištenjem rezultata praćenja i izvještavanja
- pružanje pravovremenih i relevantnih osnova donositeljima odluka prilikom određivanja prioriteta razvojne politike, donošenja odluka na razini strateškog planiranja i reviziju akata strateškog planiranja kroz analizu učinka, ishoda i rezultata provedenih ciljeva i mjera
- utvrđivanje nenamjernih pozitivnih i negativnih posljedica provedbe planskih dokumenata
- povezivanje politike, programa, prioriteta, mjera i razvojnih projekata i
- osiguranje transparentnosti i odgovornosti za korištenje javnih sredstava i izvještavanje javnosti o učincima potrošnje javnih sredstava.

Rokovi i postupci praćenja i izvještavanja propisani su *Pravilnikom o rokovima i postupcima praćenja i izvještavanja o provedbi akata strateškog planiranja o nacionalnog značaja i od značaja za jedinice lokalne i područne (regionalne) samouprave* („Narodne novine“ br. 6/19).

Izvještavanje o provedbi akata strateškog planiranja je proces pružanja pravovremenih i relevantnih informacija ključnim nositeljima strateškog planiranja na razini lokalne samouprave te široj javnosti o statusu provedbe akata strateškog planiranja.

Praćenje i izvještavanje temelji se na načelima strateškog planiranja i upravljanja razvojem iz *Zakona o sustavu strateškog planiranja i upravljanja razvojem Republike Hrvatske* (»Narodne novine«, br. 123/17) te *Zakona o izmjenama i dopunama Zakona o sustavu strateškog planiranja i upravljanja razvojem Republike Hrvatske* (NN 151/22).

Za provedbu ovog programa te za praćenje i izvještavanje odgovorna je Općina Berek, odnosno načelnik Općine. Za potrebe praćenja napretka u provedbi mjera i ostvarivanje povezanih pokazatelja rezultata Općina Berek jednom godišnje izvještavati će regionalnog koordinadora.

8. Popis slika i tablica

Slika 1. Geografski smještaj Općine Berek u Bjelovarsko-bilogorskoj županiji

Slika 2. Garić grad

Tablica 1. Popisane osobe, kućanstva i stambene jedinice, rezultati Popisa stanovništva 2021. godine po naseljima

Tablica 2. Prosječan broj nezaposlenih osoba prema razini obrazovanja u Općini Berek u 2021. godini

Tablica 3. Popis zaštićenih i preventivno zaštićenih kulturnih dobara na području Općine

Tablica 4. Popis evidentiranih kulturnih dobara na području Općine Berek

Tablica 5. Obiteljska poljoprivredna gospodarstva Općine Berek prema naseljima

Tablica 6. Gospodarski subjekti na području Općine Berek

Tablica 7. Broj poduzetnika, prihodi i rashodi, broj zaposlenih i neto plaća, 2021. godina

Tablica 8. Ceste na području Općine Berek

9. Literatura:

Upute za izradu provedbenih programa Jedinica lokalne i područne (regionalne) samouprave
Ministarstva regionalnog razvoja i fondova EU

Zakon o sustavu strateškog planiranja i upravljanja razvojem Republike Hrvatske (NN 123/17)

Uredba o smjernicama za izradu akata strateškog planiranja od nacionalnog značaja i od značaja
za jedinice lokalne i područne (regionalne) samouprave (NN 89/18)

Priručnik o strateškom planiranju, Svibanj 2020., Ministarstvo regionalnog razvoja i fondova
EU

Dodatak priručniku o strateškom planiranju, Svibanj 2020., Ministarstvo regionalnog razvoja i
fondova EU

Hrvatski zavod za zapošljavanje Područni ured Bjelovar, Godišnjak 2020.

Hrvatska gospodarska komora - Županijska komora Bjelovar: Financijski rezultati poslovanja
poduzetnika Bjelovarsko-bilogorske županije u 2020. godini

Plan razvoja Bjelovarsko-bilogorske županije 2022.-2027. godine

<https://hrvatska2030.hr/>

<https://www.berek.hr/index.php/novosti/168-strateski-plan-opcine-berek.html>

<https://www.berek.hr/index.php/opci-akti.html>

http://dokumenti.azo.hr/Dokumenti/PGO_Opcine_Berek_2017_2022.pdf

<http://berek.hr/dokumenti/civilna/PLAN%20DJELOVANJA%20SUSTAVA%20CIVILNE%20ZA%20C5%A0TITE%20OP%C4%86INA%20BEREK%20od%202019.%20godine.pdf>

<https://www.berek.hr/index.php/prostorni-plan.html>

<https://digitalnakomora.hr/home>

<https://www.dzs.hr/>

<http://okbj.hr/>

<https://www.zastita-prirode-bbz.hr/>

<https://registri.uprava.hr/#!udruge>

<http://www.tzbbz.hr/>